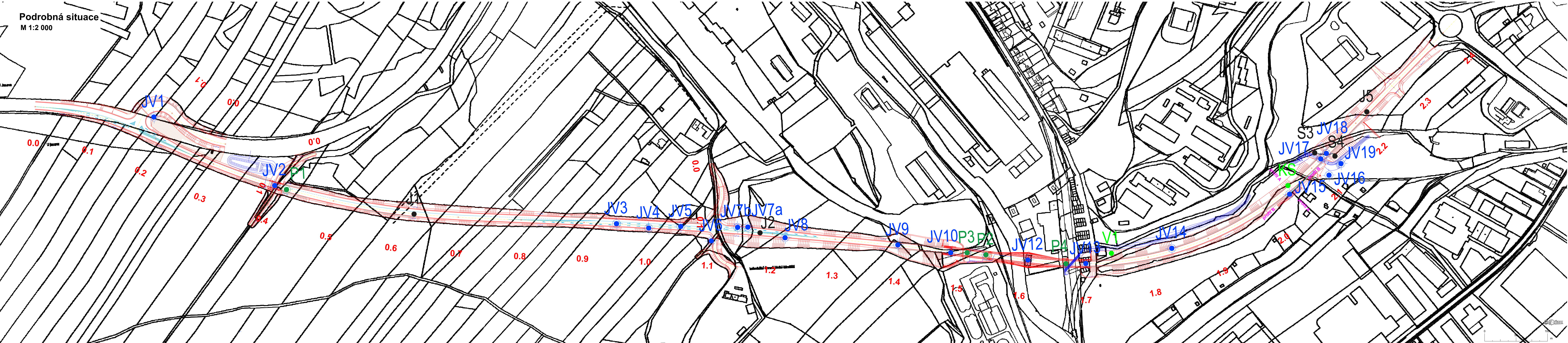


PŘÍLOHOVÁ ČÁST

II/360 Velké Meziříčí – JV obchvat

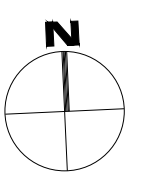
Příloha 1 MAPOVÉ PODKLADY


**Příloha 1.2 Situace s umístěním sond
M 1:2 000**



Podrobná situace
M 1:2 000

- LEGENDA:**
- LEGENDA REALIZOVANÝCH PRŮZKUMNÝCH SOND:**
- JV1 průzkumné sondy provedené v rámci podrobného průzkumu
 - P1 sondy těžké dynamické penetrace provedené v rámci podrobného průzkumu
- LEGENDA ARCHIVNÍCH SOND:**
- V1 archivní sondy (rok 2017, GEOSTAR, spol. s r.o.)
 - J1 archivní sondy (rok 2006, GEOTest Brno, a.s.)
- LEGENDA POMOCNÝCH ČAR:**
- profil A geofyzikálních měření provedené v rámci předběžného průzkumu



 GEOSTAR, spol. s r.o. Tuřanka 240/111 627 00 Brno	II/360 Velké Meziříčí - JV obchvat				
	Odběratel : SHP s.r.o.				
	Typ úkolu : podrobný GTP				
	Číslo úkolu : G 03421	Zpracoval : Ing. Eliška Polášková	Kresleno v : AutoCAD	Schválil : Ing. Jaroslav Hauser, Csc.	Datum : 9.7. 2021
SITUACE S UMÍSTĚNÍM SOND				Měřítko : 1:2000	Číslo přílohy : 1.2